



Itinéraire imprimé le 11/02/2013

[Imprimer](#)**Départ: Paris, Centre****Sortir de Paris**

1.7 km 00h07

**Traverser Paris 12**

1.7 km 00h07

Continuer sur : **Voie Mazas**

1.9 km 00h07

 Prendre à gauche: **Quai de la Rapée** en direction de :

METZ
NANCY
PORTE DE BERCY
PALAIS OMNISPORTS
DE PARIS-BERCY

2.5 km 00h08

Continuer sur : **Quai de Bercy**

4 km 00h10

 Prendre **sortie** en direction de :

A3 A6


PÉRIPHÉRIQUE
PORTE DE BERCY
CHARENTON

Sortie de Paris 12


4.5 km 00h11

Prendre à gauche: **E15 / E50 / Boulevard Périphérique** en direction de :

E15

 ORLY-LYON
PÉRIPHÉRIQUE INTÉRIEUR
QUAI D'IVRY
PORTE D'ITALIE

6.5 km 00h13

 A proximité de **Paris 13**, Continuer à droite: **E15 / E50 / L'Autoroute du Soleil** en direction de :

A6b

A10 - BORDEAUX - NANTES
LYON
EVRY
 ORLY-RUNGIS

7.5 km 00h15

























Continuer sur : **A6B / E15 / E50**

A6B

16 km 00h23

E15

Continuer sur : **A10 / E05 / E50**

- 20 km 00h26   Continuer sur : **A10 / E05 / E50** en direction de :
-   
 ORLÉANS
 NANTES
 BORDEAUX
 PALAISEAU
- 22 km 00h27  Continuer à droite: **A10 / E05 / E50** en direction de :
-   
 ORLÉANS
 NANTES
 BORDEAUX
 CHARTRES
 ORSAY
- 23 km 00h28 A proximité de **Palaiseau**, Continuer **A10 / E05** en direction de :
-   
 ORLÉANS
 NANTES
 BORDEAUX
 CHARTRES
 ORSAY
- 54 km 00h48  Saint-Arnoult : Prise de ticket
- 128 km 01h29    A proximité de **Orléans**, Prendre à droite: **A71 / E09** en direction de :
-  
 E09 -
 TOULOUSE
 CLERMONT-FERRAND
 VIERZON
 ORLÉANS-CENTRE
- 130 km 01h30 Continuer sur : **A71 / E09** en direction de :
- 
 TOULOUSE
 CLERMONT-FERRAND
 VIERZON
 ORLÉANS-LA SOURCE
- 187 km 02h02  Prendre **sortie** en direction de :
- 
 SALBRIS
 ROMORANTIN-LANTHENAY
- 188 km 02h04  Salbris : Péage : 17.00 EUR
- 188 km 02h04   A **Salbris**, Au rond-point, prendre la 3ème sortie : **D724** en direction de :
- VIERZON
 BOURGES
 LIMOGES

190 km 02h07



D944

Au rond-point, prendre la 2^{de} sortie: **D944** en direction de :

D944

**BOURGES
NANÇAY**

203 km 02h18



Traverser Nançay

204 km 02h19



Prendre à gauche: **D29**

Sortie de Nançay

205 km 02h21



D29

Continuer sur : **D29**

205 km 02h21



Arrivée: Nançay, Route de Souesmes

[Imprimer](#)

Une fois par mois et avant tout long trajet, pensez à vérifier la pression de vos pneus à froid.